

İSTANBUL İLİ, ADALAR İLÇESİ
BÜYÜKADA HELİKOPTER İNİŞ ALANI (HELİPORT),
TEKNİK ALTYAPI ALANI VE İSKELE AMAÇLI
NAZIM İMAR PLANI
ÖLÇEK: 1/5000

GÖSTERİM :**SINIRLAR**

 PLAN ONAMA SINIRI

KENTSEL ALAN KULLANIMI

 HELİKOPTER İNİŞ ALANI (HELİPORT)  TEKNİK ALTYAPI ALANI

 İSKELE

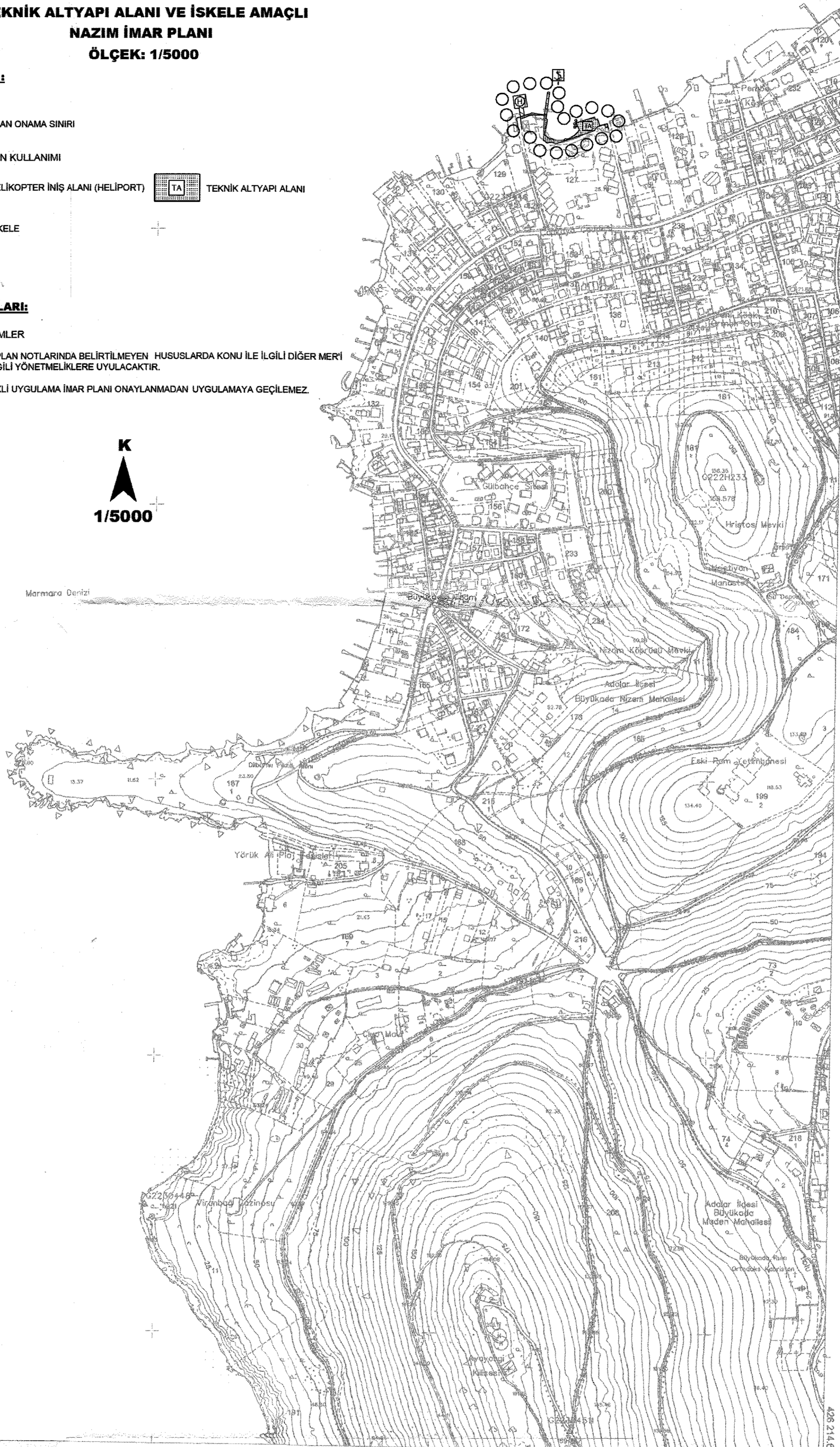
PLAN NOTLARI:**GENEL HÜKÜMLER**

1. BU PLAN VE PLAN NOTLARINDA BELİRTİLMEYEN HUSUSLARDA KONU İLE İLGİLİ DİĞER MER'İ KANUN VE İLGİLİ YÖNETMELİKLERE UYULACAKTIR.
2. 1/1000 ÖLÇEKLİ UYGULAMA İMAR PLANI ONAYLANMADAN UYGULAMAYA GEÇİLEMEZ.

K

1/5000

Marmara Denizi



BURSA-G22-a-18-a

4 524 283.95

1:5000

01					
08	a				
11					
16					
21	22	23	24	25	

Bu plan; fotogrametrik yöntemle, koordinatları ve parite bölünmesi en son güncellenmiş TÜRKİYE'ye bağlı 2025.0 epochunda, GRS80 ölçeğinde Transversal Mercator (TM) izdüşümünde ve ITRF88 datumunda düzenlenmiştir. Yapılar sacak çizgileriyle gösterilmiştir. Eşyükselti eğrisi aralığı 5 metredir. Yürürlüğe girme: Mesci+Şahin+Fotoğraf ortak girişim!


Proje Yöneticisi



Ayhan Faruk MESCİ
Harita Mühendisi


KONTROL
İBB Harita Müdürlüğü

 Ezra AYDIN BALAKAN Harita Mühendisi
 Yunus EROL Harita Mühendisi (Şef)
 İrfan AKCA Mükür Yardımcısı

ONAY
İstanbul iline ait 2013 yılı onaylı
fotogrametrik yöntemle üretilmiş 1/1000 ölçekli
halihazır haritalardan üretilen 1/5000 ölçekli halihazır harita onanmıştır.
İstanbul Büyükşehir Belediye Başkanlığı
28.10.2014

 Yılmaz YILDIZ
Harita Müdürü

 Ahmet Erhan GÖKAL
Genel Sekreter Yardımcısı



İSTANBUL İLİ, ADALAR İLÇESİ, BÜYÜKADA
HELİKOPTER İNİŞ ALANI (HELİPORT),
TEKNİK ALTYAPI ALANI VE İSKELE AMAÇLI
1/5000 ÖLÇEKLİ NAZIM İMAR PLANI
BURSA G22-A-13-D

V

22				
01				
06		A		
11		13		
16				
G 21	22	23	24	25

Abdülbaki ALGAN
Şehir Plancısı - İTÜ
SPP Sicil No: 3947
ALGANA ŞEHİR PLANLAMA
Abdülbaki ALGAN
Esenavlar Mh. Cengiz Topal Cd. Niğancı Sk.
Sakın Apt. No: 5 D: 2 Ümraniye/İST.
Ümraniye V.D.: 0630 2437 38
Gsm: 0535 684 5605

ŞEHİR PLANLAMA
Şehir Plancısı

Dosya No : 340118124
Plan No : NİP-34880551
Ölçek : 1/5.000
Mütellifince hazırlanan ve 1 sayılı Cumhurbaşkanlığı Teşkilatı Hakkında Cumhurbaşkanlığı Kararnamesinin 102 (j) maddesi ile 3621 sayılı Kıyı Kanunu 7. maddesi uyarınca onaylanan -1- paftalık İstanbul İli, Adalar İlçesi, Büyükkada Helikopter İniş Alanı (Heliport), Teknik Altyapı Alanı ve İskele Amaçlı 1/5000 ölçekli Nazım İmar Planıdır.
17 Ocak 2020
T.C.
ÇEVRE ve ŞEHİRCİLİK BAKANLIĞI
Mekânsal Planlama Genel Müdürlüğü a.

Başvuru
Şubeleri V.

